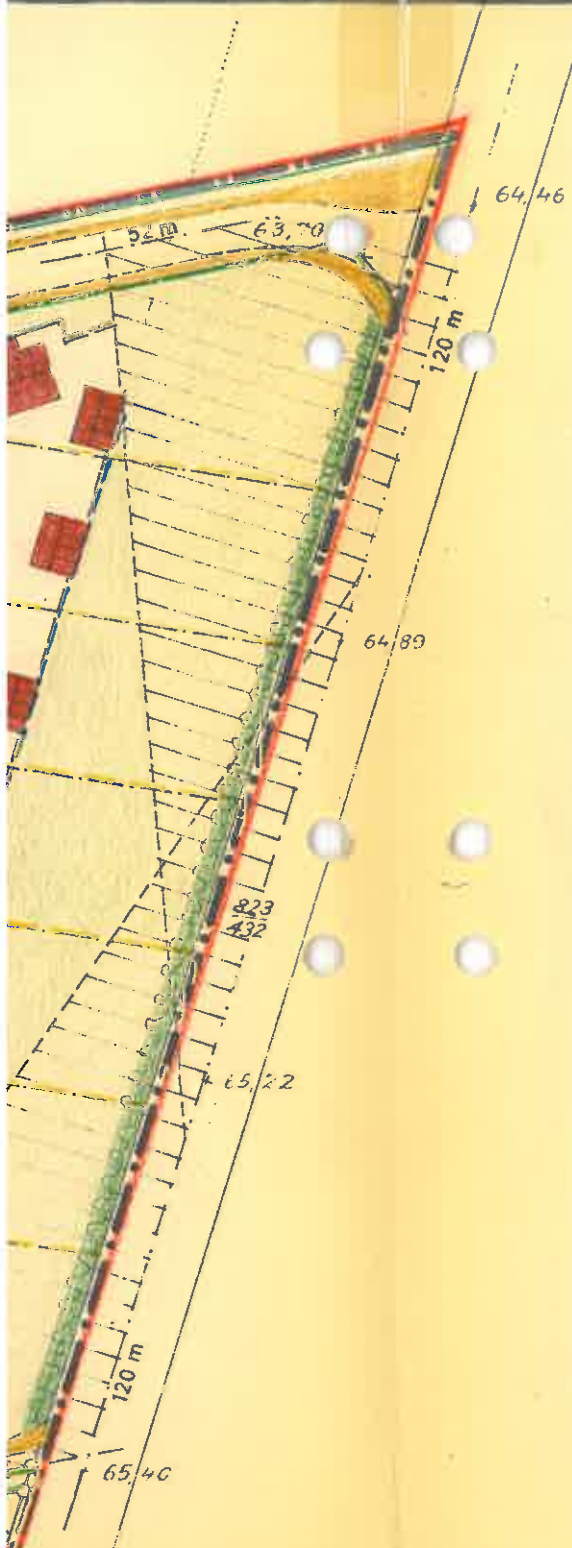


WS	Z=1
GRZ	GFZ
0,2	0,2

LEGENDE	VORH.	GE
PLANUNGSGRENZE		
GRUNDSTÜCKSGRENZE		
BALLINIE		
BAUGRENZE		
SIFASSE		
FUSSGÄNGER		
SICHTDREIECKE		
GEBÄUDE		
PRIVATES GRÜN		
ZU PFLANZENDE BÄUME		

120 m



Südetenstraße

1 3 1 1 A W der Gemeinde R Ü H E N
 hat beschlossen, über das Gebiet "Winterdem Bahnhof"

aufgestellt:

Braunschweig, den **20. April 1964**

Dipl.-Ing. Architekt
 Hans-Jürgen H i n z e
 Braunschweig
 Rudolf-ilke-Straße 30
 Telefon 3 1 3 0 4

Handwritten signature

hat ausgelegt gemäß § 2, Abs. 6 des Bundesbaugesetzes vom 23.6.1960
 vom **1.4.1964** bis **28.4.1964**.

Rühen, den **15.6.64**.

Der Gemeindedirektor



Handwritten signature

beschlossen als "Satzung" gemäß § 2 des Bundesbaugesetzes vom 23.6.60
 (B.G.B. Nr. 341) in Einklang mit § 6 der Niedersächsischen Gemeinde-
 ordnung vom 4. März 1954 (M.G. Nr. 37/54) der zur Zeit geltenden
 Gemeindeordnung des Landes Niedersachsen vom 10.7.1960

Rühen, den **17.7.1964**

Gemeinde: **Rühen**

Handwritten signature



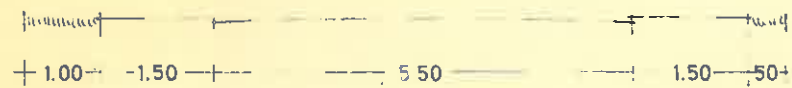

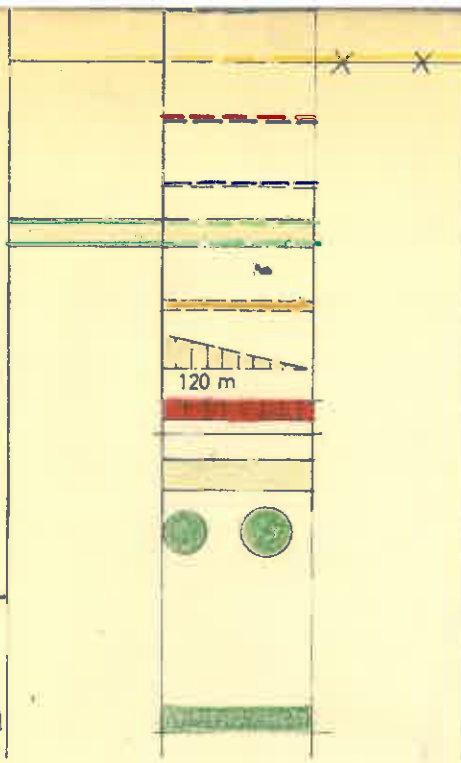
Der Gemeindevorstand

Handwritten signature

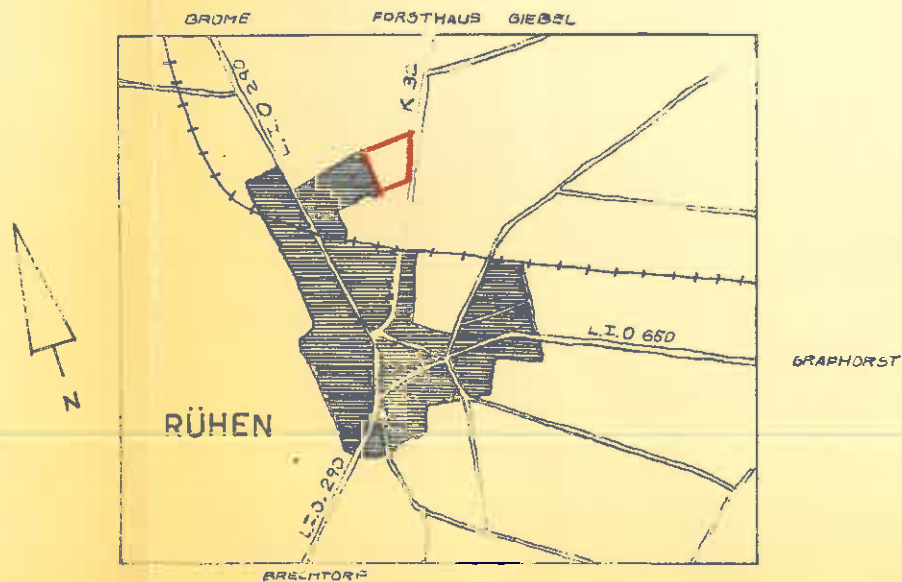
Genehmigt gemäß § 2 des Bundesbaugesetzes mit Verfügung **H 1971/64**
 vom **30.7.1964**

LEGENDE	VORH.	GEPL.	ENTF.
PLANUNGSGRENZE			
GRUNDSTÜCKSGRENZE			
BALLINIE			
BAUGRENZE			
STASSE			
FUSSGÄNGER			
SICHTDREIECKE			
GEBÄUDE			
PRIVATES GRÜN			

GRUNDSTÜCKSGRENZE
 BALLINIE
 BAUGRENZE
 STRASSE
 FUSSGÄNGER
 SICHTDREIECKE
 GEBÄUDE
 PRIVATES GRÜN
 ZU PFLANZENDE BÄUME
 ZU PFLANZENDE GESCHLOS-
 SENE HECKE MIT ZAUN
 NICHT ÜB. 80 cm



LAGEPLAN M 1:25 000




Rühren den 17. 7. 1964

Gemeinde: Rühren

Der Bürgermeister

K. Kierbein



Der Gemeindevorstand

H. H. H.

Genehmigt gemäß § 12 des Bundesbaugesetzes mit Verfügung vom 30. 7. 1964

HW 1171/64

Braunschweig, den



Der Präsident des Niedersächsischen
 Verwaltungsbezirk, Braunschweig,
 Abteilung I c Hochbau -
 Department IV -

H. H. H.

Bekanntgemacht am 20. 8. 64 und ausgelegt ab 20. 8. 64
 gemäß § 12 des Bundesbaugesetzes

Rühren, den 20. 8. 64

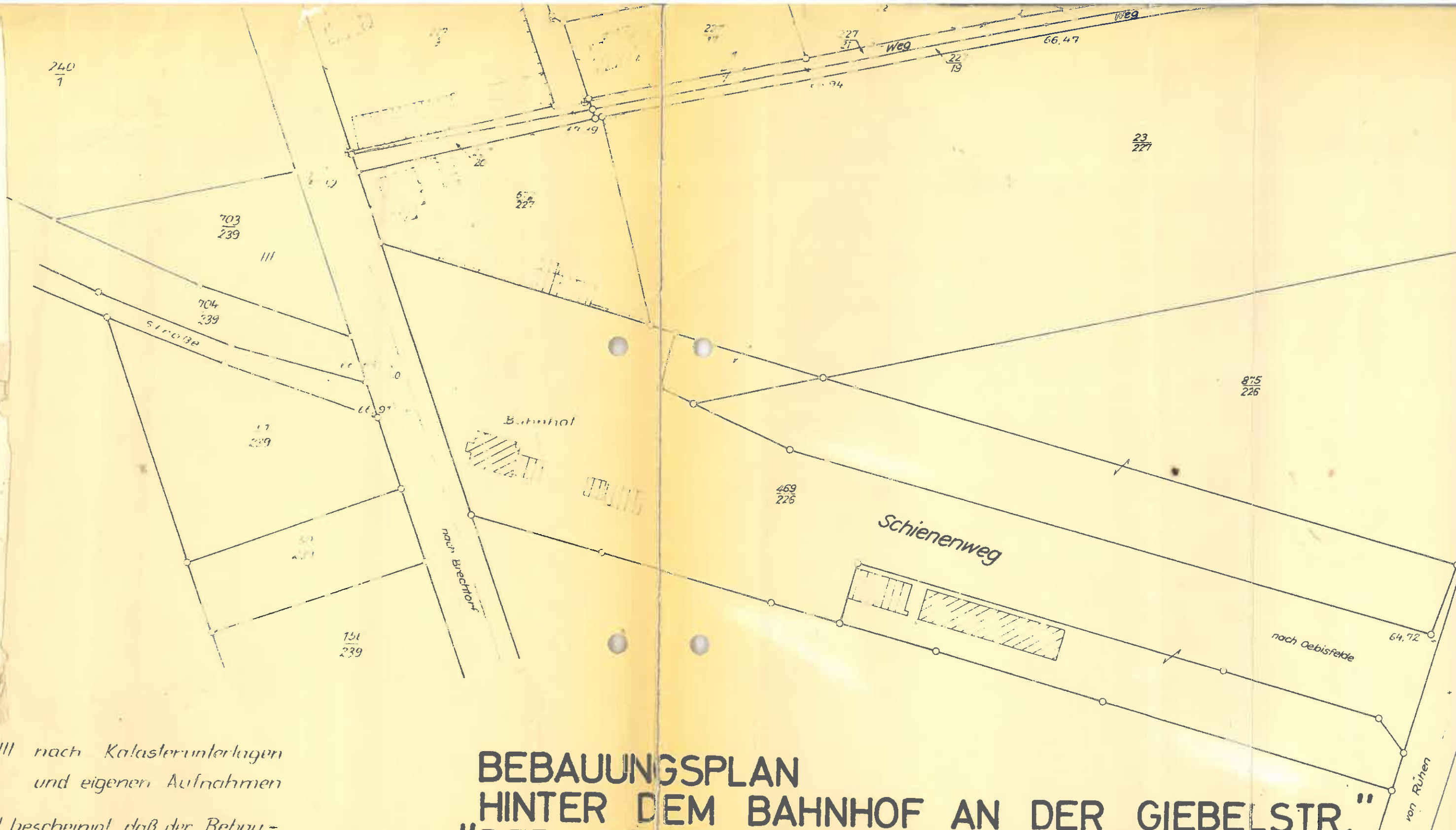
Gemeinde: Rühren



Der Gemeindevorstand:

H. H. H.

KLEINSIEDLUNGSGEBIET (WS) AUSNUTZUNG BEZOGEN AUF
 GRZ UND GFZ BEI BIS ZU EINEM GESCHOSS (Z)
 OFFENE BAUWEISE - EINZELHÄUSER GEM. § 22 ABS. 1 BauNVO
 GARAGE AUF GRENZE UNBEDENKLICH, WENN § 13 ABS. 2 ODER
 4 A RGdO ERFÜLLT.
 NEBENANLAGEN GEM. § 14 ABS. 1 BauNVO NUR INNERHALB DER
 BEBAUBAREN FLÄCHE.
 EINSTELLPLÄTZE UND GARAGE GEM. § 12 ABS. 2 BauNVO
 DIE ERFORDERLICHEN EINSTELLPLÄTZE SIND AUF DEN GRUNDSTÜCKEN NACHZUW.



III nach Katasterunterlagen
 und eigenen Aufnahmen
 bescheinigt, daß der Bebauungsplan
 innerhalb seines Geltungsbereiches
 vermessungstechnisch einwandfrei
 und im übrigen Teil zweck-
 eckend ist.

**BEBAUUNGSPLAN
 "HINTER DEM BAHNHOF AN DER GIEBELSTR."
 "DER GEMEINDE RÜHEN FLUR 8
 LANDKREIS HELMSTEDT**

MASSTAB 1 : 1 000
 VERVIELFÄLTIGUNG VERBOTEN

17 WE EINFAMILIENHÄUSER
 7 ÖFFENTLICHE PARKPLÄTZE FÜR

hinter,
 Öffentl. best. Verm. Ing
 30. 11. 1962.
 burg, den