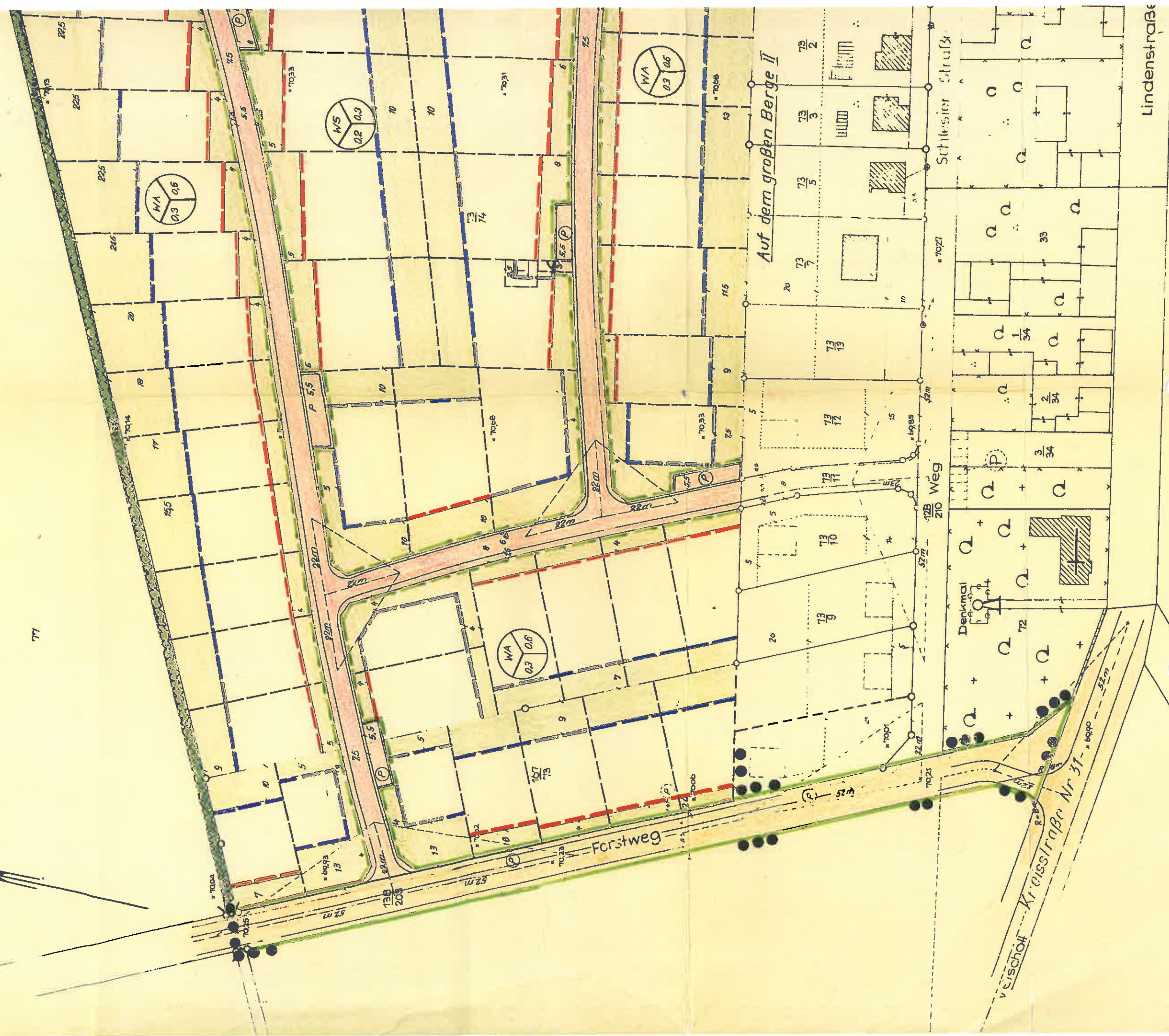


Eigentümer: Flurst. 167/73 Hartmann, Wilhelm Ehefrau Hedwig geb. Pasemann  
 Flurst. 73/74 Lemke, Heinrich, Hs. 4.  
 Flurst. 74/ Kother, Walter  
 Flurst. 75a Korell, Heinrich  
 Flurst. 75/5 Lemke, Wilhelm, Hs. 25 aeh. 18. 5. 1937  
 Flurst. 138/208 Feldmarksinteressentschaft

77



Kreisstraße Nr 31  
 Schlesier Straße  
 Lindenstraße

Forstweg

Auf dem großen Berge II


Weg 210

Denkmal



1:25 000  
N 110 30

Es wird bescheinigt, daß der Bebauungsplan auf einer  
vermessungstechnisch einwandfreien Unterlage beruht.  
Wolfsburg, den 15. Januar 1965



Öffentlich best. Verm.-Ing.

Graen trocken z nicht mehr vorfinden

Aufgestellt  
Wolfz  
Hat ausgele.  
vom 15. Fe  
Brech.

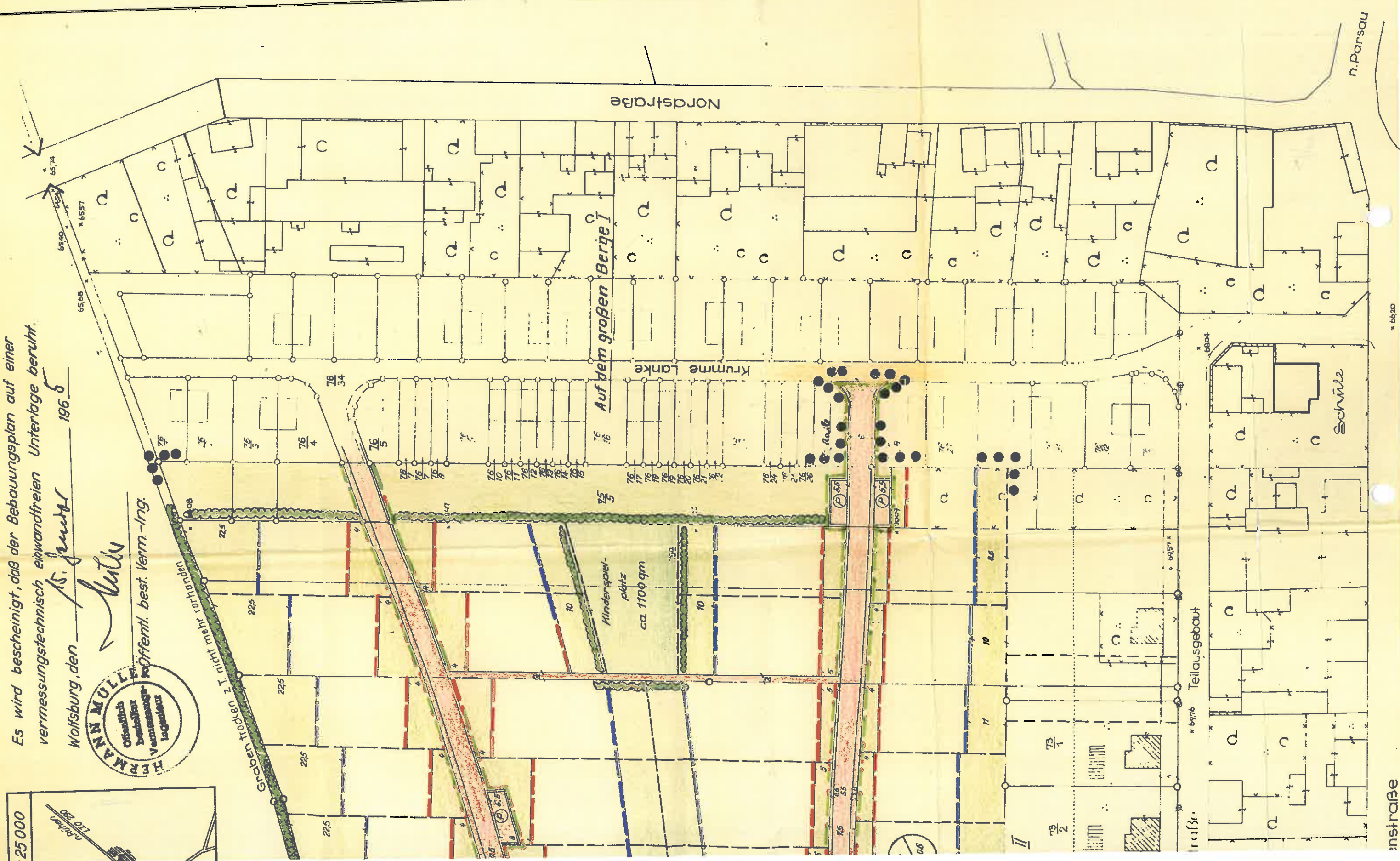
Beschlossen  
(BGBl. I S. 3  
(Nds. GVBl.  
der Geme  
Brechtorf,

Genehmigt  
Braunsch

Bekanntgt  
gemäß §  
Brechtorf,

feh	st			
verh				

11 AU



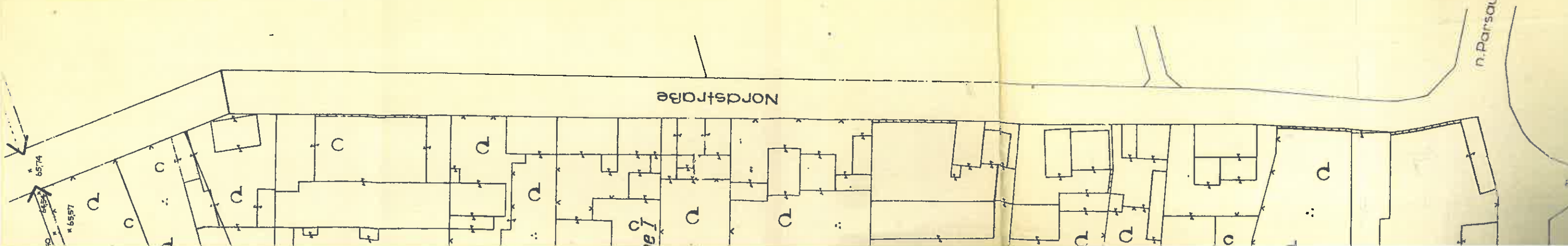
x 6620

instraße




Aufgestellt  
Wolfsburg, den 15. Jan. 1965

*Müller* Dipl.-Ing.  
Planverfasser



Hat ausgelegt gemäß § 2 Abs. 6 des Bundesbaugesetzes  
vom 15. Febr. 1965 bis 14. März 1965  
Brechtort, den 15. 3. 1965  
Der Gemeindefachreferent:  
In Vertretung: *Müller*  
Gemeindefachreferent



Beschlossen als Sitzung gemäß § 10 des Bundesbaugesetzes vom 23. Juni 1960  
(BGBl. I S. 341) in Verbindung mit § 6 der Nieders. Gemeindeordnung vom 4. März 1955  
(Nds. GVB. S. 55) in der F. Zt. geltenden Fassung in der Sitzung des Rates  
der Gemeinde am 17. 3. 1965  
Brechtort, den 17. 3. 1965



*Schäfer*  
Gemeindedirektor

*Adel*  
1. Beigeordneter


Genehmigt gemäß § 11 des Bundesbaugesetzes mit Verfügung vom 12. 5. 1965  
Braunschweig, den 12. 5. 1965

Der Präsident des Nieders. Verw. -Bez.  
Braunschweig - Abteilung I c Hochbau-  
Dez. H IV

im Auftrage  
*Jind*



Bekanntgemacht am 4. 6. 1965 und ausgelegt ab 4. 6. 1965  
gemäß § 12 des Bundesbaugesetzes  
Brechtort, den 4. 6. 1965



Der Gemeindefachreferent:  
In Vertretung: *Müller*  
Gemeindefachreferent  
Gemeindefachreferent

festzu- setzen	vorh.	festzu- setzen	vorh.	Bezeichnung
●●●				Öffentl. Freifläche
■		■		Hecke
—		Ⓟ		Parkplatz
—		—		Grundstücksgrenze
■		T		Trato

# Bebauungsplan „Auf dem großen Berge III“

Gemeinde Brechtort  
Landkreis Helmstedt  
Flur 2 M. 1:1000

n. Parsau