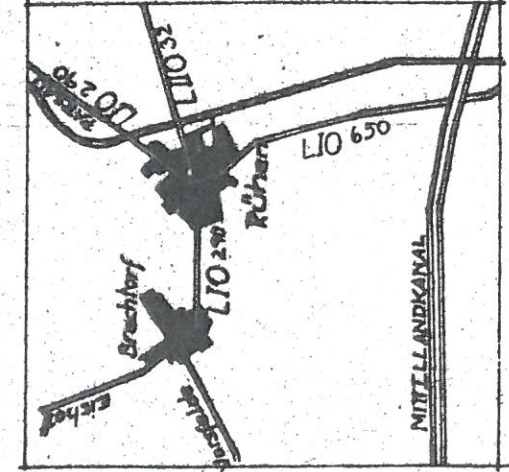
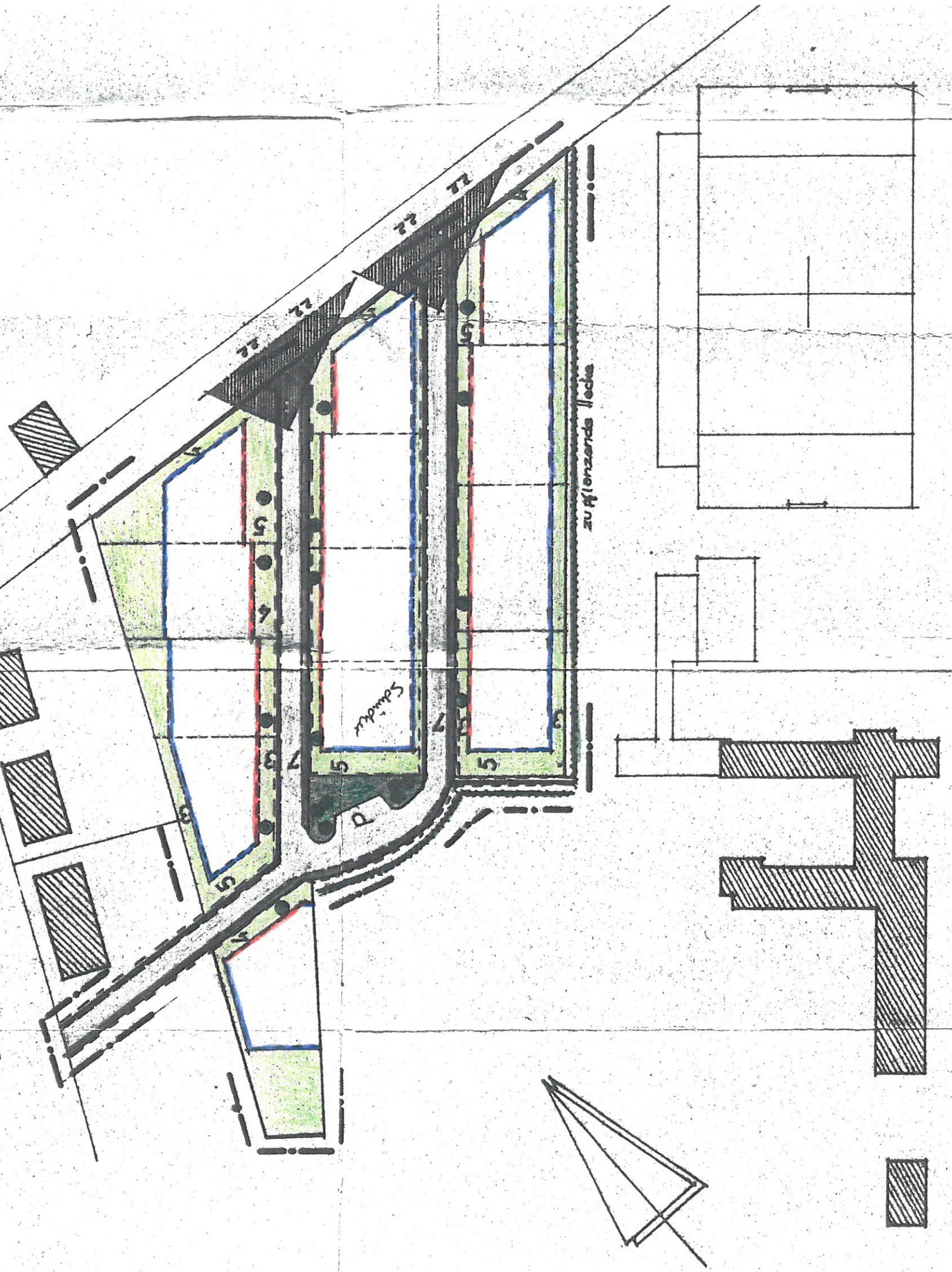


NACH PARSAU →

Eingegangen
14. Nov. 2002
Gemeinde Rühren

LIO 32



M. 1 : 50000

VORHIGEPL	BEZEICHNUNG	VORHIGEPL	BEZEICHNUNG	VORHIGEPL	BEZEICHNUNG
	Straßenbegrenzungslinie		Baulinie		Baugrenze
	Eigentumsgrenze		Grenze d. Wirkungsbereiches		Ortsstr.
					Öffentl. Gebäude
					Zu pflanzen

WILLI SCHMIDT

ARCHITEKT BDB

VORSFELDE, MOHLENWEG 11

Aufgestellt

Ort Rothen den 15.2.63

Willi Schmidt
Planverfasser


Hat ausgelegt gemäß § 2 Abs. 6 des Bundesbaugesetzes
vom 15.7.1963 bis 15.8.1963
Ort Rühen den 11.10.63



Gemeindefdirektor

Beschlossen als Satzung gemäß § 10 des Bundesbaugesetzes
vom 23. Juni 1960 (NOBL. I. S. 341) in Verbindung mit
§ 6 der Nieders. Gemeindeordnung vom 4. März 1955
(Nds. GVBL. S. 55) in der zur Zeit geltenden Fassung in
der Sitzung des Rates der Gemeinde am 3.10.63.

Ort Rühen den 11.10.63



Gemeinde Rühen
Bürgermeister H. Helmstedt Gemeindefdirektor

Genehmigt gemäß § 11 des Bundesbaugesetzes mit Ver-
fügung NV 1691/63 vom 19.11.1963

Breunschweig, den

Der Präsident des Nieders. Verw.-Bez.
Breunschweig-Abteilung I e Hochbau-



Des. IV
im Auftrage
Ulrich

Bekanntgemacht am 18.11.1963 und ausgelegt
ab 18.11.1963 gemäß § 12 des Bundesbaugesetzes
Ort Rühen den 18.11.63



Gemeinde Rühen
Gemeindefdirektor *Helmstedt*

BEBAUUNGSPLAN

„AN DER SCHULE“

DER GEMEINDE RÜHEN

LANDKREIS HELMSTEDT

M. 1:1000

jen
?
ihen

Auf jedem Grundstück ist je
WE eine Garage bzw. Ein
Stellplatz vorzusehen

Kleinsiedlungsgebiet
Grundflächenzahl = 0,2
Geschosszahl = 1
offene Bauweise, Einzelhäuser

Abgrenzung NS-WA ?

Allgemeines Wohngebiet
Grundflächenzahl = 0,3
Geschosszahl = 1
offene Bauweise, Einzelhäuser

ZEICHNUNG
straßen
entliche Freifläche
ate Freifläche
äu destellung(Längs od.Quer)
pflanzende Bäume